

8. 白岩沢左岸浸食箇所調査票

令和6年7月

貯水池斜面内踏査チェックリスト 白岩沢左岸浸食箇所				前回点検日	令和6年6月14日	前回確認時貯水位 (9:00時点) (m)	570.79	貯水位前回差 (m)	-14.95
				今回点検日	令和6年7月5日	今回確認時貯水位 (9:00時点) (m)	555.84		



位置図



浸食全景状況 (撮影日: 令和元年7月25日)



浸食全景状況 (撮影日: 令和6年07月5日)

定点から確認した浸食の経年変化



(撮影日: 令和元年10月8日) 試験湛水開始時



(撮影日: 令和元年12月13日) 試験湛水最低水位到達時



(撮影日: 令和2年7月15日)

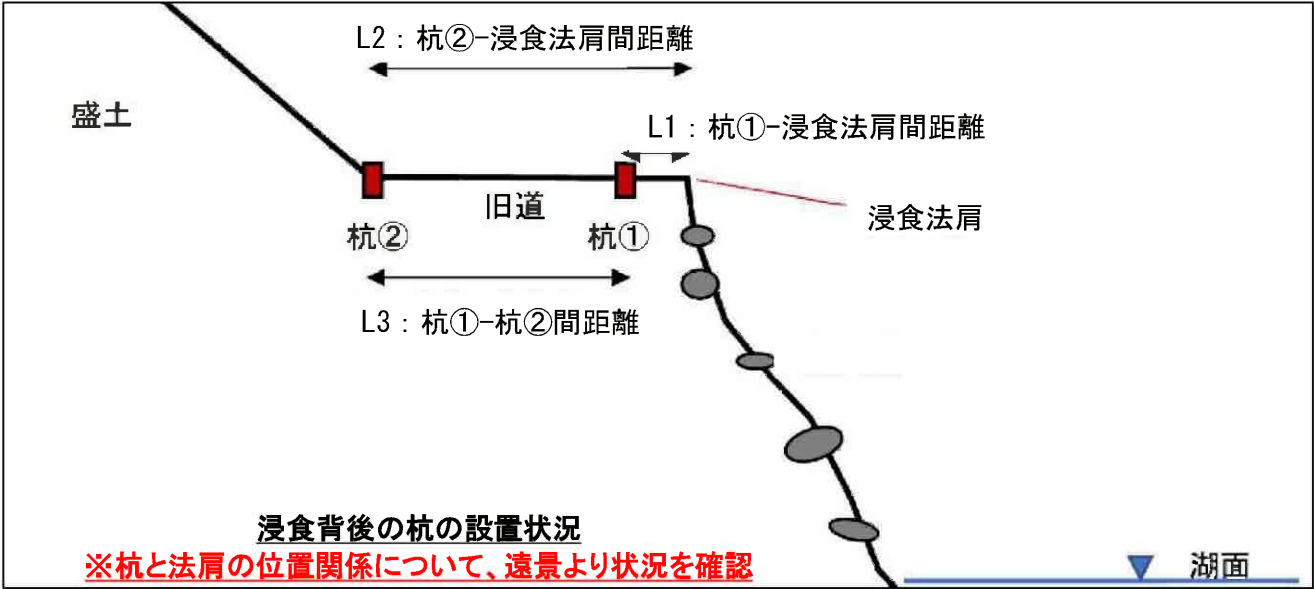


(撮影日: 令和3年8月17日)



(撮影日: 令和4年7月15日)

対象名	点検箇所	点検項目 ※前回からの拡大の有無	備考
白岩沢左岸	①全景状況 (正面)	□浸食の拡大状況 (側方、隣接箇所の拡大) 有 (前回からの拡大 有) 無 (無)	浸食の拡大は認められない。
	②浸食背後の路面	□路面の変状、亀裂等の有無 有 (前回からの拡大 有) 無 (無)	浸食背後の路面に亀裂や段差は認められない。
	③全景状況 (沢下流側)	□浸食の拡大状況 (側方、隣接斜面への拡大) 有 (前回からの拡大 有) 無 (無)	側方・隣接斜面への浸食の拡大は認められない。
	④浸食頭部の状況	□浸食頭部の状況 (側方、背後への拡大) 有 (前回からの拡大 有) 無 (無)	浸食の拡大は認められない。





①全景状況(正面) 撮影日:令和6年7月5日
現地状況 : 浸食の拡大は認められない。



②浸食箇所背面の路面 撮影日:令和6年7月5日
現地状況 : 浸食の拡大は認められない。



③全景状況(沢下流側) 撮影日:令和6年7月5日
現地状況 : 浸食の拡大は認められない。

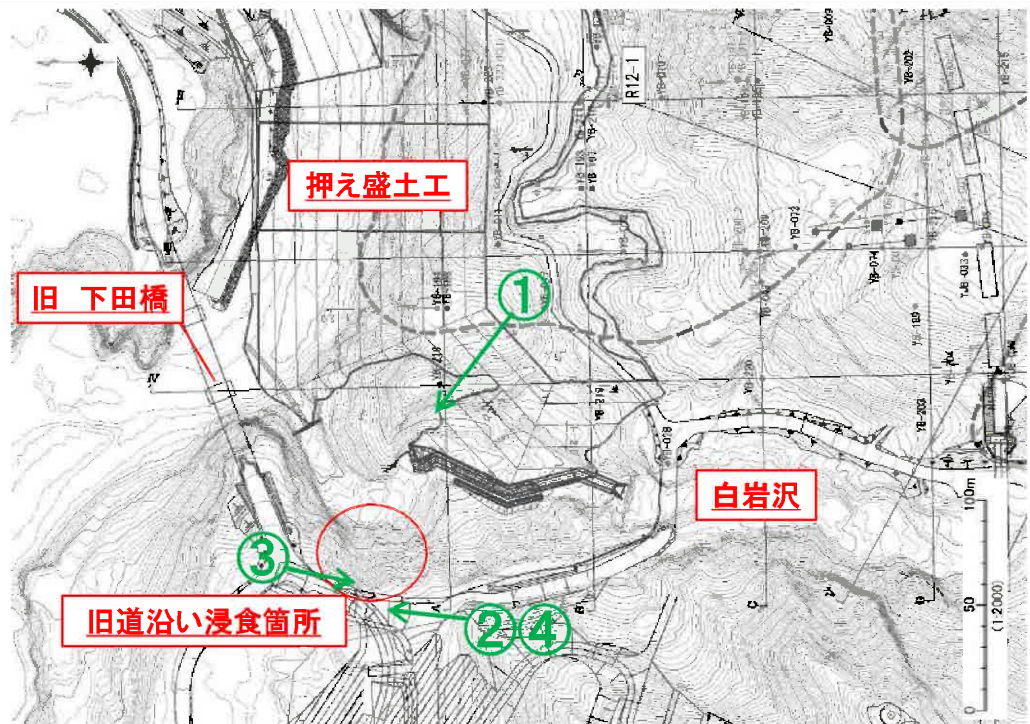


④浸食箇所頭部の状況 撮影日:令和6年7月5日
現地状況 : 浸食の拡大は認められない。

令和6年8月

貯水池斜面内踏査チェックリスト 白岩沢左岸浸食箇所

前回点検日	令和6年7月5日	前回確認時貯水位 (9:00時点) (m)	555.84	貯水位前回差 (m)	-0.21
今回点検日	令和6年8月23日	今回確認時貯水位 (9:00時点) (m)	555.63		



位置図



浸食全景状況（撮影日：令和元年7月25日）



浸食全景状況（撮影日：令和6年08月23日）

定点から確認した浸食の経年変化



（撮影日：令和元年10月8日）試験湛水開始時



（撮影日：令和元年12月13日）試験湛水最低水位到達時



（撮影日：令和2年7月15日）

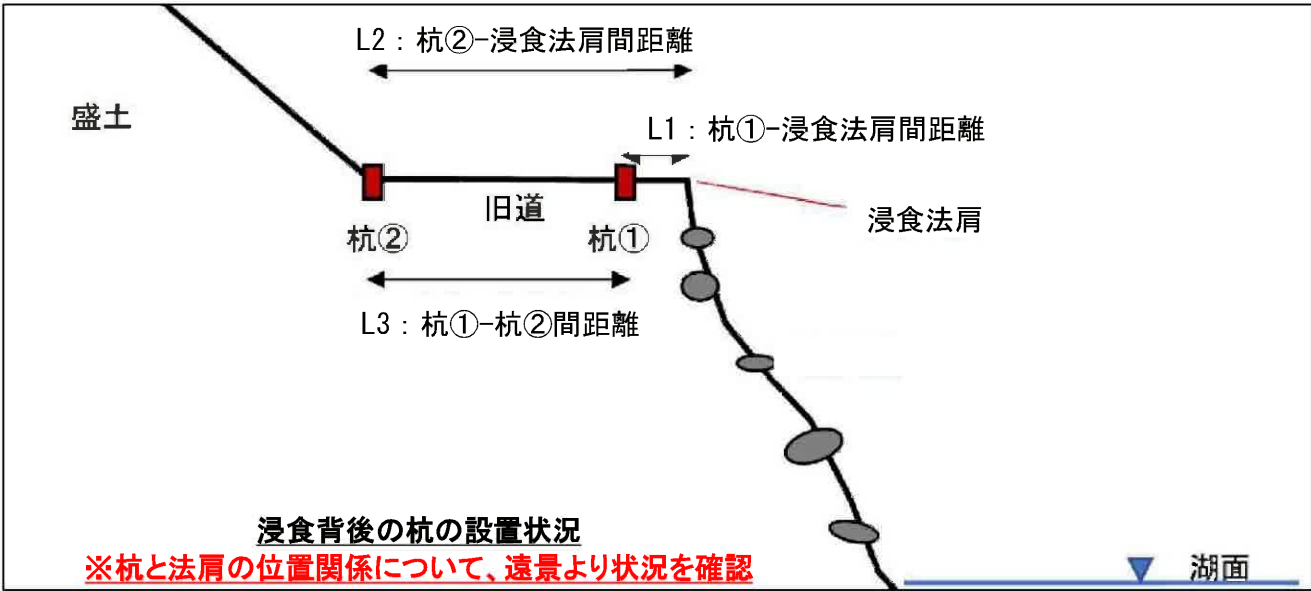


（撮影日：令和3年8月17日）



（撮影日：令和4年7月15日）

対象名	点検箇所	点検項目 ※前回からの拡大の有無	備考
白岩沢左岸	①全景状況（正面）	□浸食の拡大状況（側方、隣接箇所の拡大） 有（前回からの拡大） 有（無） 無	浸食の拡大は認められない。
	②浸食背後の路面	□路面の変状、亀裂等の有無 有（前回からの拡大） 有（無） 無	浸食背後の路面に亀裂や段差は認められない。
	③全景状況（沢下流側）	□浸食の拡大状況（側方、隣接斜面への拡大） 有（前回からの拡大） 有（無） 無	側方・隣接斜面への浸食の拡大は認められない。
	④浸食頭部の状況	□浸食頭部の状況（側方、背後への拡大） 有（前回からの拡大） 有（無） 無	浸食の拡大は認められない。





①全景状況(正面) 撮影日:令和6年8月23日
現地状況 : 浸食の拡大は認められない。



②浸食箇所背面の路面 撮影日:令和6年8月23日
現地状況 : 浸食の拡大は認められない。



③全景状況(沢下流側) 撮影日:令和6年8月23日
現地状況 : 浸食の拡大は認められない。

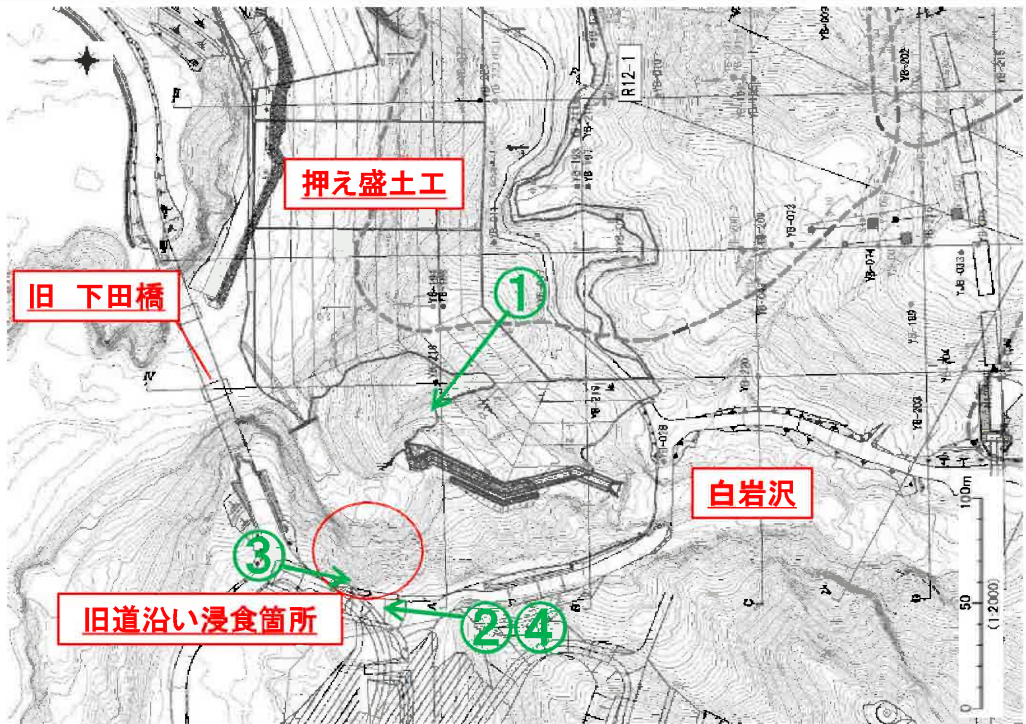


④浸食箇所頭部の状況 撮影日:令和6年8月23日
現地状況 : 浸食の拡大は認められない。

令和6年9月

貯水池斜面内踏査チェックリスト 白岩沢左岸浸食箇所

前回点検日	令和6年8月23日	前回確認時貯水位 (9:00時点) (m)	555.63	貯水位前回差 (m)	0.03
今回点検日	令和6年9月25日	今回確認時貯水位 (9:00時点) (m)	555.66		



位置図



浸食全景状況（撮影日：令和元年7月25日）



浸食全景状況（撮影日：令和6年09月25日）

定点から確認した浸食の経年変化



（撮影日：令和元年10月8日）試験湛水開始時



（撮影日：令和元年12月13日）試験湛水最低水位到達時



（撮影日：令和2年7月15日）

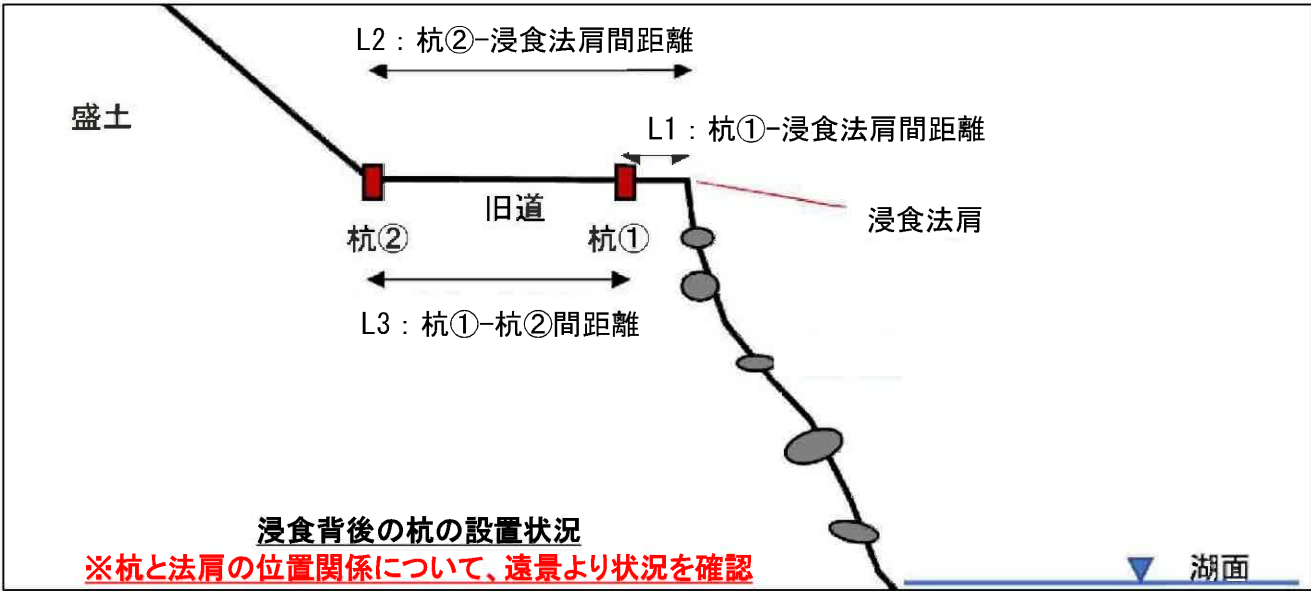


（撮影日：令和3年8月17日）



（撮影日：令和4年7月15日）

対象名	点検箇所	点検項目 ※前回からの拡大の有無	備考
白岩沢左岸	①全景状況（正面）	□浸食の拡大状況（側方、隣接箇所の拡大） 有（前回からの拡大） 有（無） 無	浸食の拡大は認められない。
	②浸食背後の路面	□路面の変状、亀裂等の有無 有（前回からの拡大） 有（無） 無	浸食背後の路面に亀裂や段差は認められない。
	③全景状況（沢下流側）	□浸食の拡大状況（側方、隣接斜面への拡大） 有（前回からの拡大） 有（無） 無	側方・隣接斜面への浸食の拡大は認められない。
	④浸食頭部の状況	□浸食頭部の状況（側方、背後への拡大） 有（前回からの拡大） 有（無） 無	浸食の拡大は認められない。





①全景状況(正面) 撮影日:令和6年9月25日
現地状況 : 浸食の拡大は認められない。



②浸食箇所背面の路面 撮影日:令和6年9月25日
現地状況 : 浸食の拡大は認められない。



③全景状況(沢下流側) 撮影日:令和6年9月25日
現地状況 : 浸食の拡大は認められない。



④浸食箇所頭部の状況 撮影日:令和6年9月25日
現地状況 : 浸食の拡大は認められない。

令和6年10月

貯水池斜面内踏査チェックリスト 白岩沢左岸浸食箇所	前回点検日	令和6年9月25日	前回確認時貯水位 (9:00時点) (m)	555.66	貯水位前回差 (m)	23.18
	今回点検日	令和6年10月29日	今回確認時貯水位 (9:00時点) (m)	578.84		



位置図



浸食全景状況 (撮影日: 令和元年7月25日)



浸食全景状況 (撮影日: 令和6年10月29日)

定点から確認した浸食の経年変化



(撮影日: 令和元年10月8日) 試験湛水開始時



(撮影日: 令和元年12月13日) 試験湛水最低水位到達時



(撮影日: 令和2年7月15日)

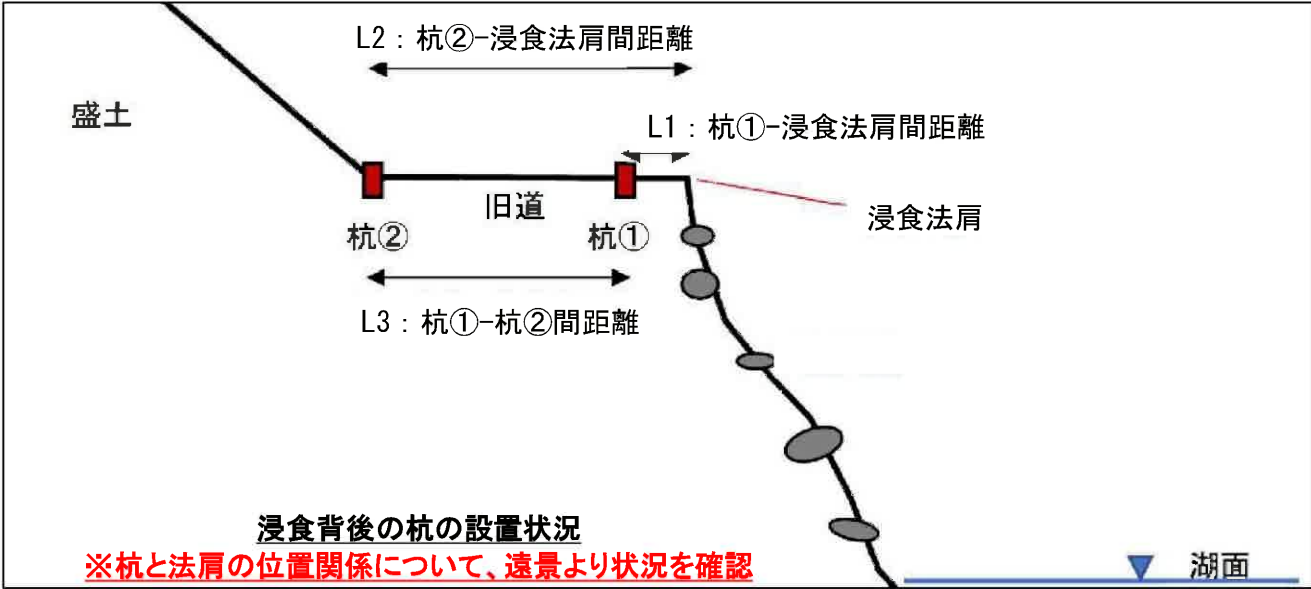


(撮影日: 令和3年8月17日)



(撮影日: 令和4年7月15日)

対象名	点検箇所	点検項目 ※前回からの拡大の有無	備考
白岩沢左岸	①全景状況 (正面)	□浸食の拡大状況 (側方、隣接箇所の拡大) 有 (前回からの拡大 有 無) 無	水没のため確認不可
	②浸食背後の路面	□路面の変状、亀裂等の有無 有 (前回からの拡大 有 無) 無	水没のため確認不可
	③全景状況 (沢下流側)	□浸食の拡大状況 (側方、隣接斜面への拡大) 有 (前回からの拡大 有 無) 無	水没のため確認不可
	④浸食頭部の状況	□浸食頭部の状況 (側方、背後への拡大) 有 (前回からの拡大 有 無) 無	水没のため確認不可





①全景状況(正面) 撮影日:令和6年10月29日
現地状況 : 水没のため確認不可

今回は撮影写真なし。

②浸食箇所背面の路面 撮影日:令和6年10月29日
現地状況 : 水没のため確認不可

今回は撮影写真なし。

今回は撮影写真なし。

③全景状況(沢下流側) 撮影日:令和6年10月29日
現地状況 : 水没のため確認不可

④浸食箇所頭部の状況 撮影日:令和6年10月29日
現地状況 : 水没のため確認不可

令和6年11月

貯水池斜面内踏査チェックリスト 白岩沢左岸浸食箇所				前回点検日	令和6年10月29日	前回確認時貯水位 (9:00時点) (m)	578.84	貯水位前回差 (m)	#VALUE!
				今回点検日	令和6年11月29日	今回確認時貯水位 (9:00時点) (m)	閉局のため不明		



位置図



浸食全景状況 (撮影日: 令和元年7月25日)



浸食全景状況 (撮影日: 令和6年11月29日)

定点から確認した浸食の経年変化



(撮影日: 令和元年10月8日) 試験湛水開始時



(撮影日: 令和元年12月13日) 試験湛水最低水位到達時



(撮影日: 令和2年7月15日)

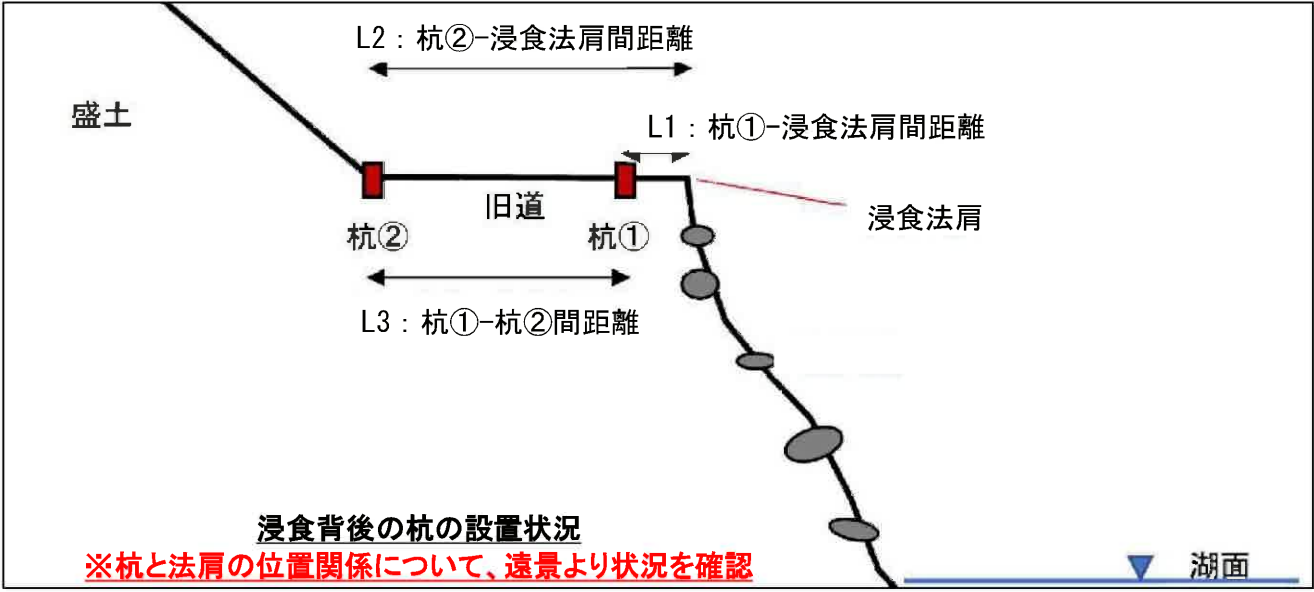


(撮影日: 令和3年8月17日)



(撮影日: 令和4年7月15日)

対象名	点検箇所	点検項目 ※前回からの拡大の有無	備考
白岩沢左岸	①全景状況 (正面)	□浸食の拡大状況 (側方、隣接箇所の拡大) 有 (前回からの拡大 有 無) 無	水没のため確認不可
	②浸食背後の路面	□路面の変状、亀裂等の有無 有 (前回からの拡大 有 無) 無	水没のため確認不可
	③全景状況 (沢下流側)	□浸食の拡大状況 (側方、隣接斜面への拡大) 有 (前回からの拡大 有 無) 無	水没のため確認不可
	④浸食頭部の状況	□浸食頭部の状況 (側方、背後への拡大) 有 (前回からの拡大 有 無) 無	水没のため確認不可





①全景状況(正面) 撮影日:令和6年11月29日
現地状況 : 水没のため確認不可

今回は撮影写真なし。

③全景状況(沢下流側) 撮影日:令和6年11月29日
現地状況 : 水没のため確認不可

今回は撮影写真なし。

②浸食箇所背面の路面 撮影日:令和6年11月29日
現地状況 : 水没のため確認不可

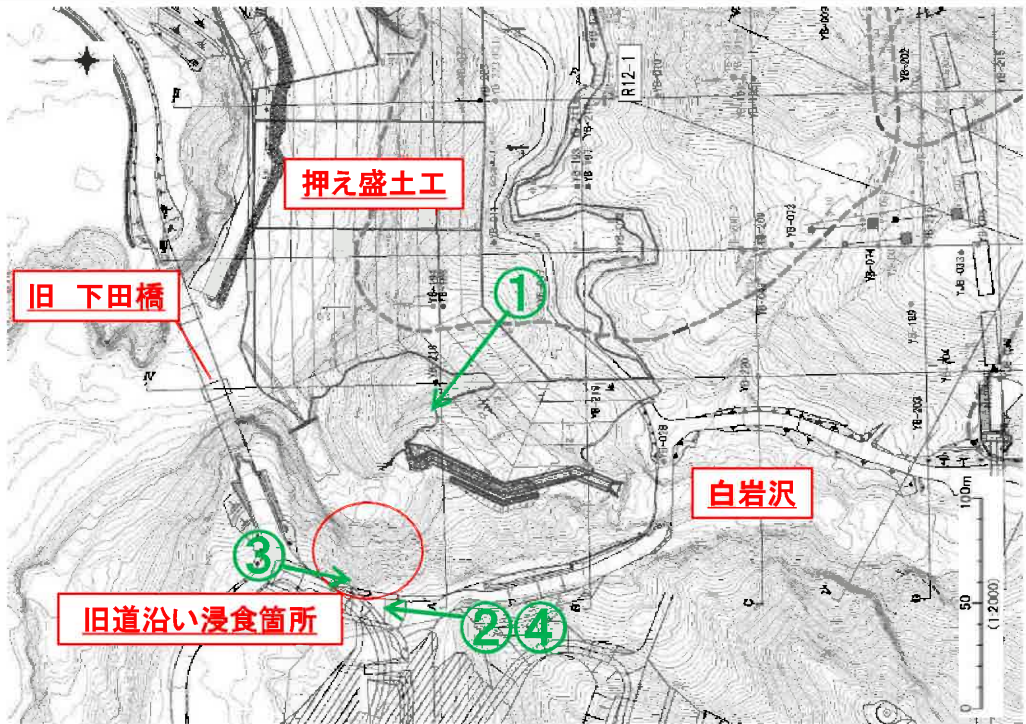
今回は撮影写真なし。

④浸食箇所頭部の状況 撮影日:令和6年11月29日
現地状況 : 水没のため確認不可

令和6年12月

貯水池斜面内踏査チェックリスト 白岩沢左岸浸食箇所

前回点検日	令和6年11月29日	前回確認時貯水位 (9:00時点) (m)	閉局のため不明	貯水位前回差 (m)	#VALUE!
今回点検日	令和6年12月20日	今回確認時貯水位 (9:00時点) (m)	閉局のため不明		



位置図



浸食全景状況（撮影日：令和元年7月25日）



浸食全景状況（撮影日：令和6年12月20日）

定点から確認した浸食の経年変化



（撮影日：令和元年10月8日）試験湛水開始時



（撮影日：令和元年12月13日）試験湛水最低水位到達時



（撮影日：令和2年7月15日）

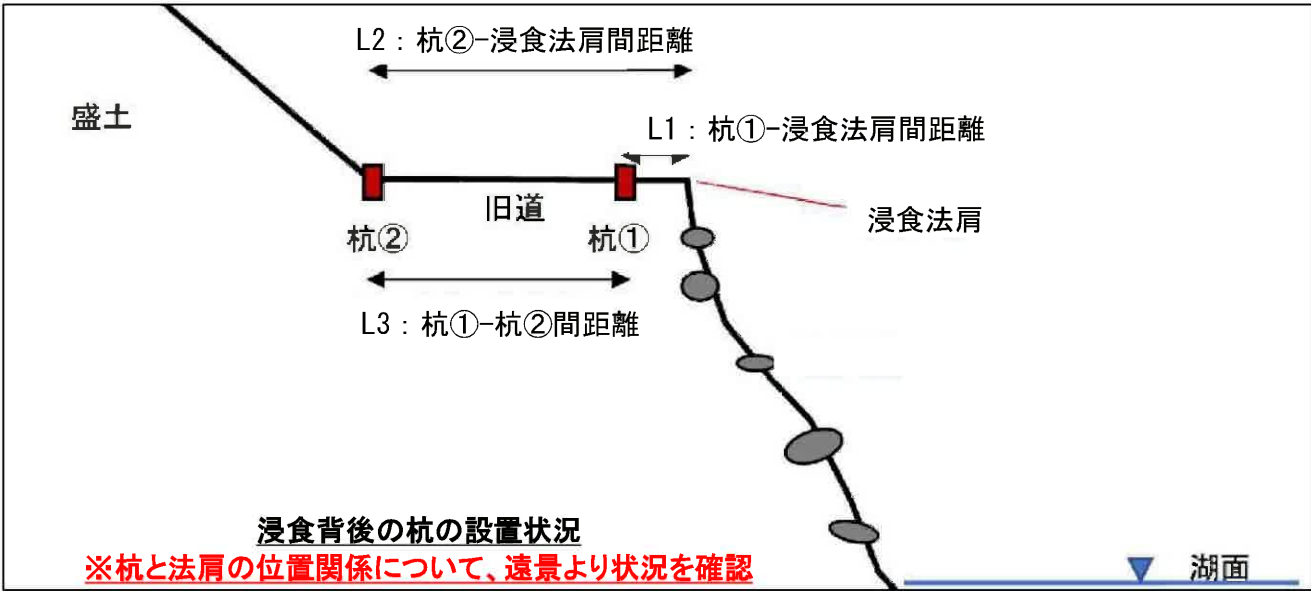


（撮影日：令和3年8月17日）



（撮影日：令和4年7月15日）

対象名	点検箇所	点検項目 ※前回からの拡大の有無	備考
白岩沢左岸	①全景状況（正面）	□浸食の拡大状況（側方、隣接箇所の拡大） 有（前回からの拡大 有 無） 無	水没のため確認不可
	②浸食背後の路面	□路面の変状、亀裂等の有無 有（前回からの拡大 有 無） 無	水没のため確認不可
	③全景状況（沢下流側）	□浸食の拡大状況（側方、隣接斜面への拡大） 有（前回からの拡大 有 無） 無	水没のため確認不可
	④浸食頭部の状況	□浸食頭部の状況（側方、背後への拡大） 有（前回からの拡大 有 無） 無	水没のため確認不可





①全景状況(正面) 撮影日:令和6年12月20日
現地状況 : 水没のため確認不可

今回は撮影写真なし。

③全景状況(沢下流側) 撮影日:令和6年12月20日
現地状況 : 水没のため確認不可

今回は撮影写真なし。

②浸食箇所背面の路面 撮影日:令和6年12月20日
現地状況 : 水没のため確認不可

今回は撮影写真なし。

④浸食箇所頭部の状況 撮影日:令和6年12月20日
現地状況 : 水没のため確認不可

令和7年1月

貯水池斜面内踏査チェックリスト 白岩沢左岸浸食箇所				前回点検日	令和6年12月20日	前回確認時貯水位 (9:00時点) (m)	閉局のため不明	貯水位前回差 (m)	#VALUE!
				今回点検日	令和7年1月16日	今回確認時貯水位 (9:00時点) (m)	574.99		



位置図



浸食全景状況（撮影日：令和元年7月25日）



浸食全景状況（撮影日：令和7年1月16日）

定点から確認した浸食の経年変化



（撮影日：令和元年10月8日）試験湛水開始時



（撮影日：令和元年12月13日）試験湛水最低水位到達時



（撮影日：令和2年7月15日）

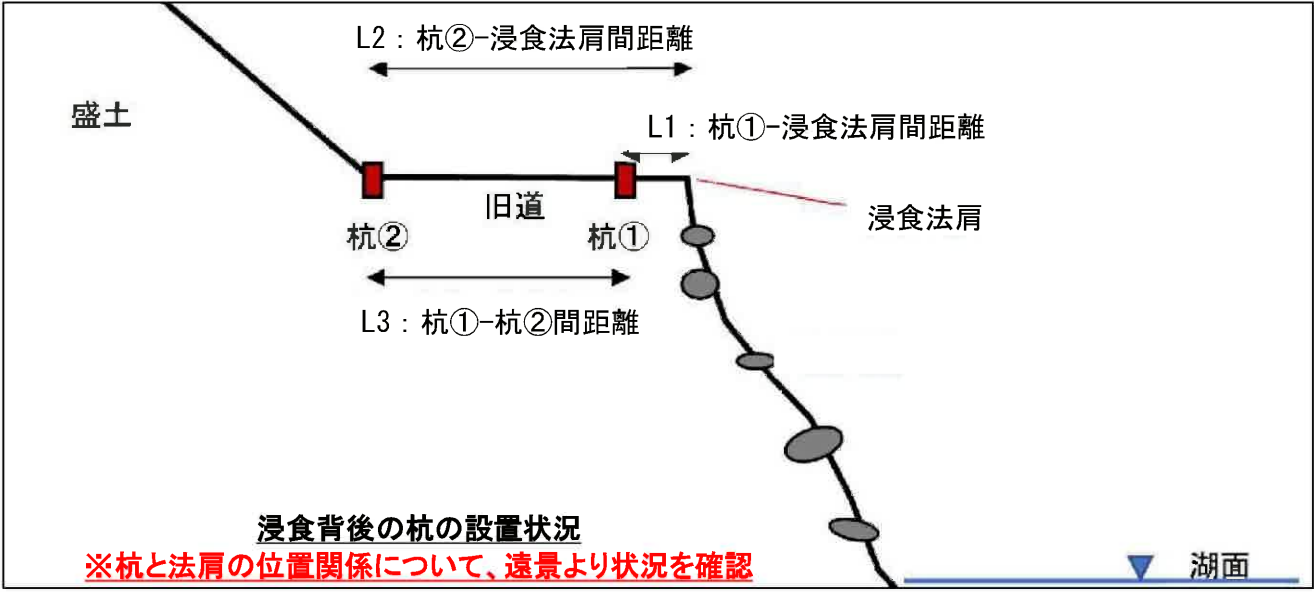


（撮影日：令和3年8月17日）



（撮影日：令和4年7月15日）

対象名	点検箇所	点検項目 ※前回からの拡大の有無	備考
白岩沢左岸	①全景状況（正面）	□浸食の拡大状況（側方、隣接箇所の拡大） 有（前回からの拡大） 有（無） 無	浸食の拡大は認められない。
	②浸食背後の路面	□路面の変状、亀裂等の有無 有（前回からの拡大） 有（無） 無	浸食背後の路面に亀裂や段差は認められない。
	③全景状況（沢下流側）	□浸食の拡大状況（側方、隣接斜面への拡大） 有（前回からの拡大） 有（無） 無	側方・隣接斜面への浸食の拡大は認められない。
	④浸食頭部の状況	□浸食頭部の状況（側方、背後への拡大） 有（前回からの拡大） 有（無） 無	2024.9月と比較し、一部浸食の拡大が認められる。





①全景状況(正面) 撮影日:令和7年1月16日
現地状況 : 浸食の拡大は認められない。



②浸食箇所背面の路面 撮影日:令和7年1月16日
現地状況 : 浸食の拡大は認められない。



③全景状況(沢下流側) 撮影日:令和7年1月16日
現地状況 : 浸食の拡大は認められない。



④浸食箇所頭部の状況 撮影日:令和7年1月16日
現地状況 : 2024.9月と比較し、一部浸食の拡大が認められる。

令和7年2月

貯水池斜面内踏査チェックリスト 白岩沢左岸浸食箇所	前回点検日	令和7年1月16日	前回確認時貯水位 (9:00時点) (m)	574.99	貯水位前回差 (m)	-9.54
	今回点検日	令和7年2月7日	今回確認時貯水位 (9:00時点) (m)	565.45		



位置図



浸食全景状況（撮影日：令和元年7月25日）



浸食全景状況（撮影日：令和7年2月7日）

定点から確認した浸食の経年変化



（撮影日：令和元年10月8日）試験湛水開始時



（撮影日：令和元年12月13日）試験湛水最低水位到達時



（撮影日：令和2年7月15日）

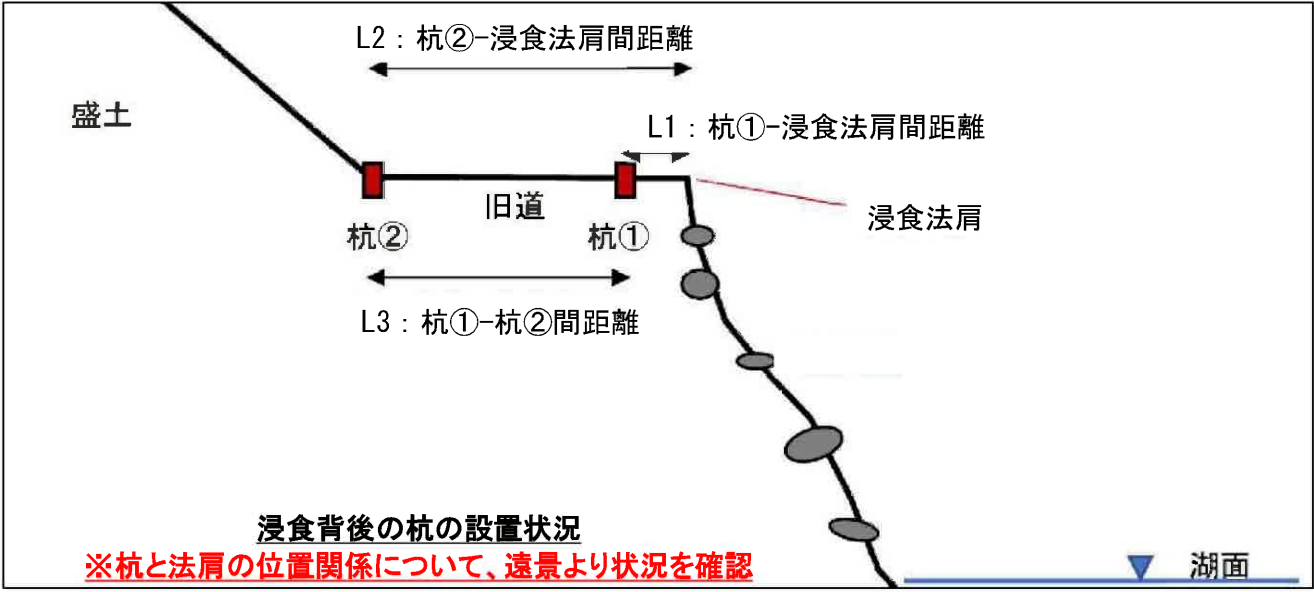


（撮影日：令和3年8月17日）



（撮影日：令和4年7月15日）

対象名	点検箇所	点検項目 ※前回からの拡大の有無	備考
白岩沢左岸	①全景状況（正面）	<input type="checkbox"/> 浸食の拡大状況（側方、隣接箇所の拡大） 有（前回からの拡大） 有（無） 無	浸食の拡大は認められない。
	②浸食背後の路面	<input type="checkbox"/> 路面の変状、亀裂等の有無 有（前回からの拡大） 有（無） 無	浸食背後の路面に亀裂や段差は認められない。
	③全景状況（沢下流側）	<input type="checkbox"/> 浸食の拡大状況（側方、隣接斜面への拡大） 有（前回からの拡大） 有（無） 無	側方・隣接斜面への浸食の拡大は認められない。
	④浸食頭部の状況	<input type="checkbox"/> 浸食頭部の状況（側方、背後への拡大） 有（前回からの拡大） 有（無） 無	2024.9月と比較し、一部浸食の拡大が認められる。





①全景状況(正面) 撮影日: 令和7年2月7日
現地状況 : 浸食の拡大は認められない。



②浸食箇所背面の路面 撮影日: 令和7年2月7日
現地状況 : 浸食の拡大は認められない。



③全景状況(沢下流側) 撮影日: 令和7年2月7日
現地状況 : 浸食の拡大は認められない。

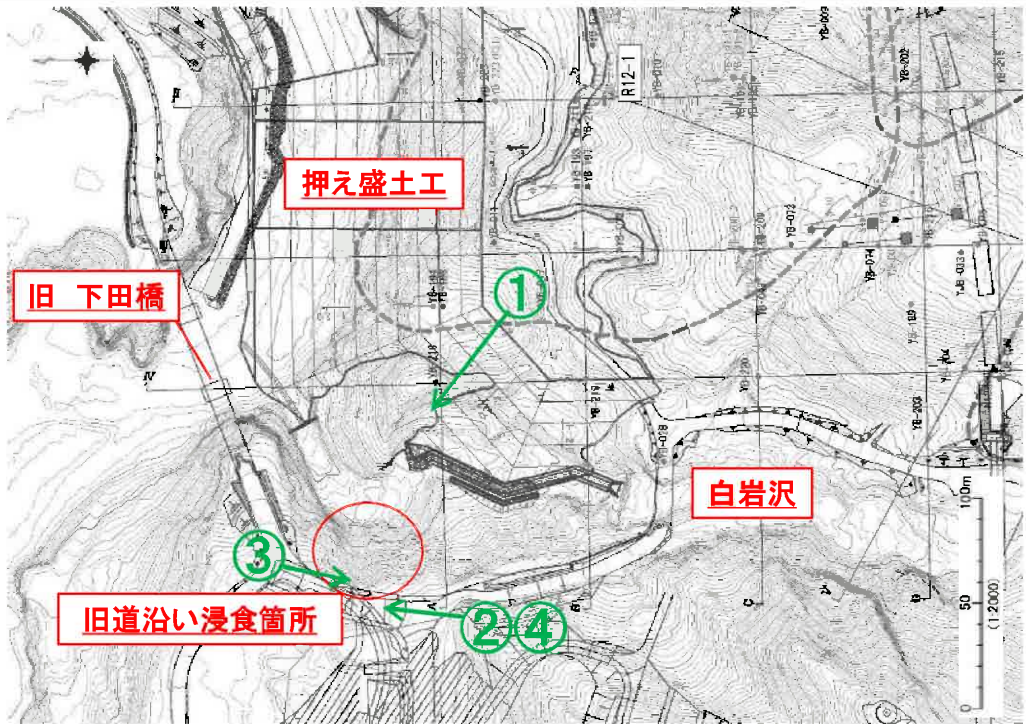


④浸食箇所頭部の状況 撮影日: 令和7年2月7日
現地状況 : 2024.9月と比較し、一部浸食の拡大が認められる。

令和7年3月

貯水池斜面内踏査チェックリスト 白岩沢左岸浸食箇所

前回点検日	令和7年2月7日	前回確認時貯水位 (9:00時点) (m)	565.45	貯水位前回差 (m)	-0.03
今回点検日	令和7年3月6日	今回確認時貯水位 (9:00時点) (m)	565.42		



位置図



浸食全景状況（撮影日：令和元年7月25日）



浸食全景状況（撮影日：令和7年3月6日）

定点から確認した浸食の経年変化



（撮影日：令和元年10月8日）試験湛水開始時



（撮影日：令和元年12月13日）試験湛水最低水位到達時



（撮影日：令和2年7月15日）

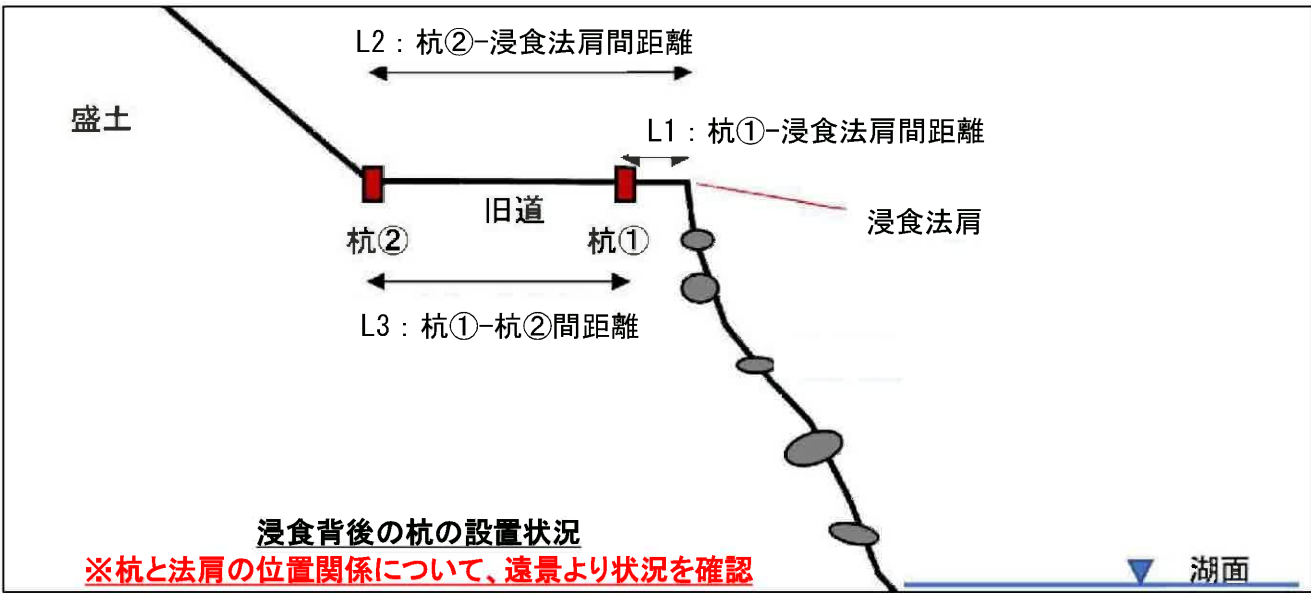


（撮影日：令和3年8月17日）



（撮影日：令和4年7月15日）

対象名	点検箇所	点検項目 ※前回からの拡大の有無	備考
白岩沢左岸	①全景状況（正面）	□浸食の拡大状況（側方、隣接箇所の拡大） 有（前回からの拡大） 有（無） 無	浸食の拡大は認められない。
	②浸食背後の路面	□路面の変状、亀裂等の有無 有（前回からの拡大） 有（無） 無	浸食背後の路面に亀裂や段差は認められない。
	③全景状況（沢下流側）	□浸食の拡大状況（側方、隣接斜面への拡大） 有（前回からの拡大） 有（無） 無	側方・隣接斜面への浸食の拡大は認められない。
	④浸食頭部の状況	□浸食頭部の状況（側方、背後への拡大） 有（前回からの拡大） 有（無） 無	浸食の拡大は認められない。





①全景状況(正面) 撮影日: 令和7年3月6日
現地状況 : 浸食の拡大は認められない。



②浸食箇所背面の路面 撮影日: 令和7年3月6日
現地状況 : 浸食の拡大は認められない。



③全景状況(沢下流側) 撮影日: 令和7年3月6日
現地状況 : 浸食の拡大は認められない。



④浸食箇所頭部の状況 撮影日: 令和7年3月6日
現地状況 : 浸食の拡大は認められない。

令和7年4月

貯水池斜面内踏査チェックリスト 白岩沢左岸浸食箇所				前回点検日	令和7年3月6日	前回確認時貯水位 (9:00時点) (m)	565.42	貯水位前回差 (m)	16.90
				今回点検日	令和7年4月23日	今回確認時貯水位 (9:00時点) (m)	582.32		



位置図



浸食全景状況 (撮影日: 令和元年7月25日)



浸食全景状況 (撮影日: 令和7年4月23日)

定点から確認した浸食の経年変化



(撮影日: 令和元年10月8日) 試験湛水開始時



(撮影日: 令和元年12月13日) 試験湛水最低水位到達時



(撮影日: 令和2年7月15日)

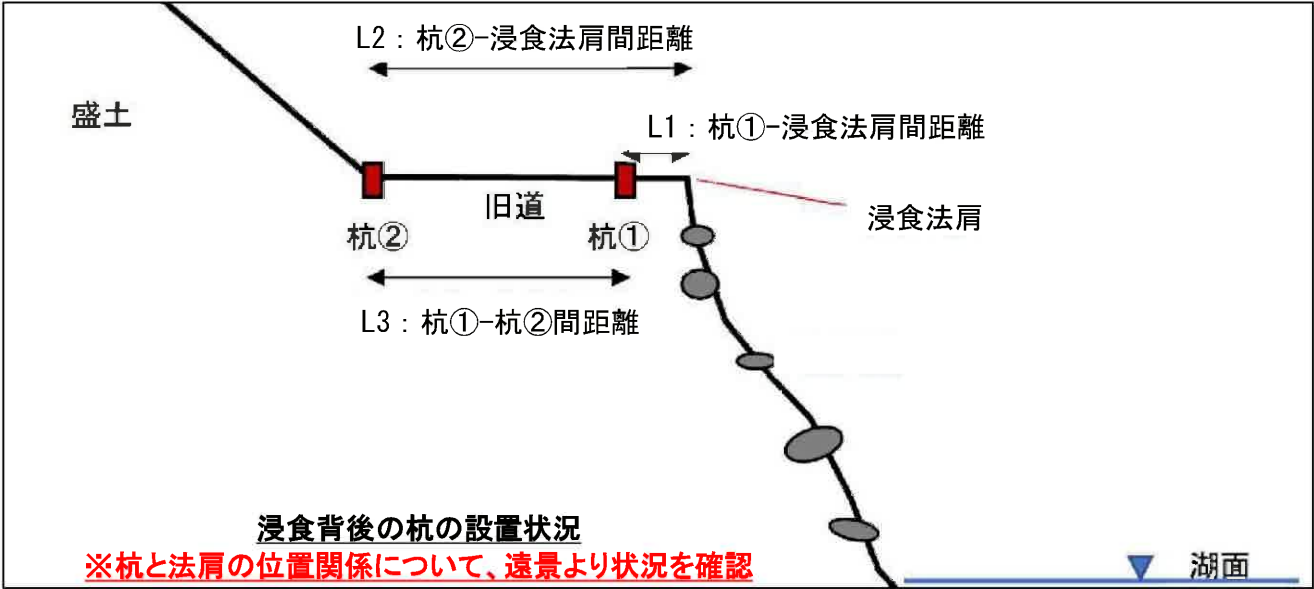


(撮影日: 令和3年8月17日)



(撮影日: 令和4年7月15日)

対象名	点検箇所	点検項目 ※前回からの拡大の有無	備考
白岩沢左岸	①全景状況 (正面)	□浸食の拡大状況 (側方、隣接箇所の拡大) 有 (前回からの拡大 有 無) 無	水没のため確認不可
	②浸食背後の路面	□路面の変状、亀裂等の有無 有 (前回からの拡大 有 無) 無	水没のため確認不可
	③全景状況 (沢下流側)	□浸食の拡大状況 (側方、隣接斜面への拡大) 有 (前回からの拡大 有 無) 無	水没のため確認不可
	④浸食頭部の状況	□浸食頭部の状況 (側方、背後への拡大) 有 (前回からの拡大 有 無) 無	水没のため確認不可





①全景状況(正面) 撮影日: 令和7年4月23日
現地状況 : 水没のため確認不可

今回は撮影写真なし。

②浸食箇所背面の路面 撮影日: 令和7年4月23日
現地状況 : 水没のため確認不可

今回は撮影写真なし。

今回は撮影写真なし。

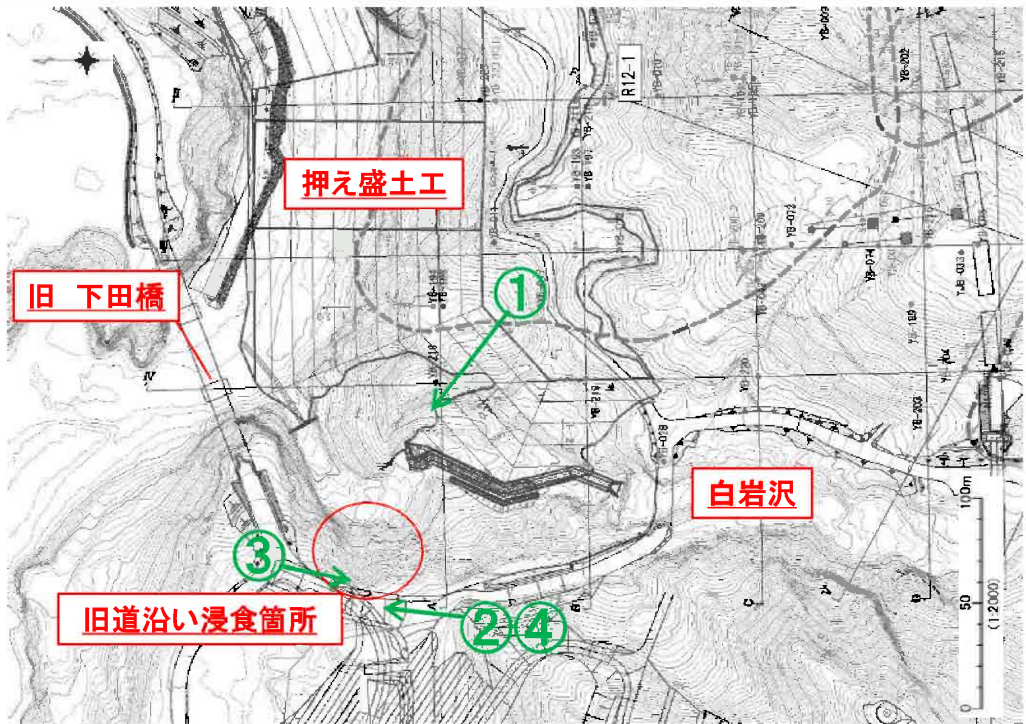
③全景状況(沢下流側) 撮影日: 令和7年4月23日
現地状況 : 水没のため確認不可

④浸食箇所頭部の状況 撮影日: 令和7年4月23日
現地状況 : 水没のため確認不可

令和7年5月

貯水池斜面内踏査チェックリスト 白岩沢左岸浸食箇所

前回点検日	令和7年4月23日	前回確認時貯水位 (9:00時点) (m)	582.32	貯水位前回差 (m)	0.09
今回点検日	令和7年5月16日	今回確認時貯水位 (9:00時点) (m)	582.41		



位置図



浸食全景状況（撮影日：令和元年7月25日）



浸食全景状況（撮影日：令和7年5月16日）

定点から確認した浸食の経年変化



（撮影日：令和元年10月8日）試験湛水開始時



（撮影日：令和元年12月13日）試験湛水最低水位到達時



（撮影日：令和2年7月15日）

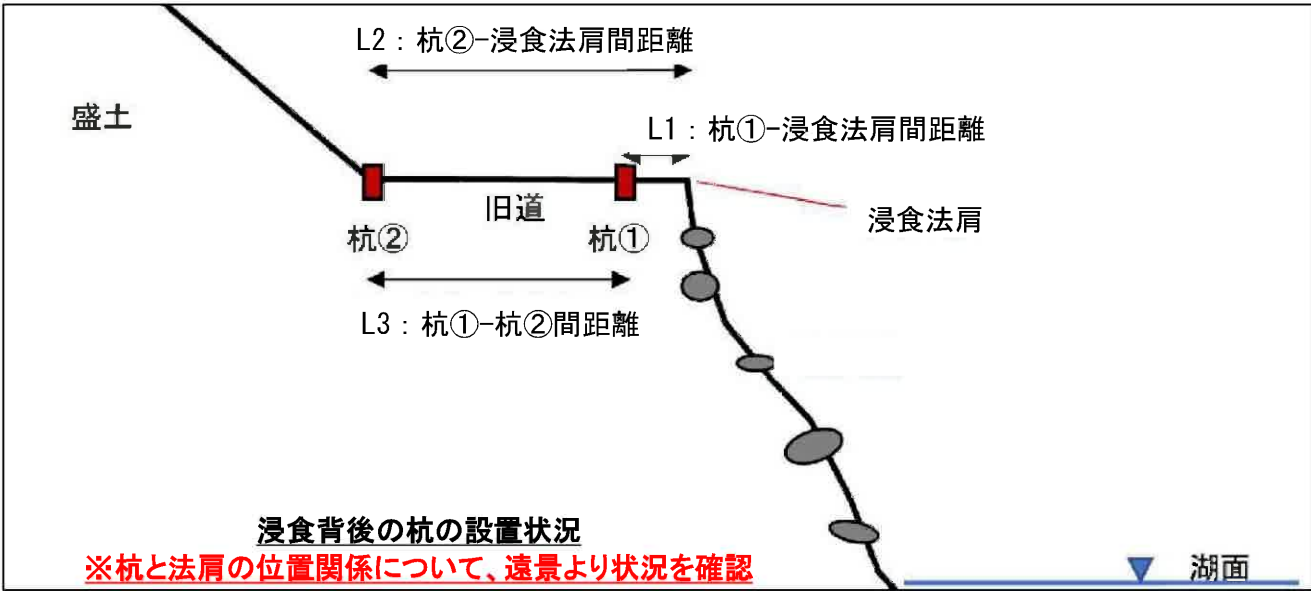


（撮影日：令和3年8月17日）



（撮影日：令和4年7月15日）

対象名	点検箇所	点検項目 ※前回からの拡大の有無	備考
白岩沢左岸	①全景状況（正面）	□浸食の拡大状況（側方、隣接箇所の拡大） 有（前回からの拡大 有 無） 無	水没のため確認不可
	②浸食背後の路面	□路面の変状、亀裂等の有無 有（前回からの拡大 有 無） 無	水没のため確認不可
	③全景状況（沢下流側）	□浸食の拡大状況（側方、隣接斜面への拡大） 有（前回からの拡大 有 無） 無	水没のため確認不可
	④浸食頭部の状況	□浸食頭部の状況（側方、背後への拡大） 有（前回からの拡大 有 無） 無	水没のため確認不可





①全景状況(正面) 撮影日:令和7年5月16日
現地状況 : 水没のため確認不可

今回は撮影写真なし。

③全景状況(沢下流側) 撮影日:令和7年5月16日
現地状況 : 水没のため確認不可

今回は撮影写真なし。

②浸食箇所背面の路面 撮影日:令和7年5月16日
現地状況 : 水没のため確認不可

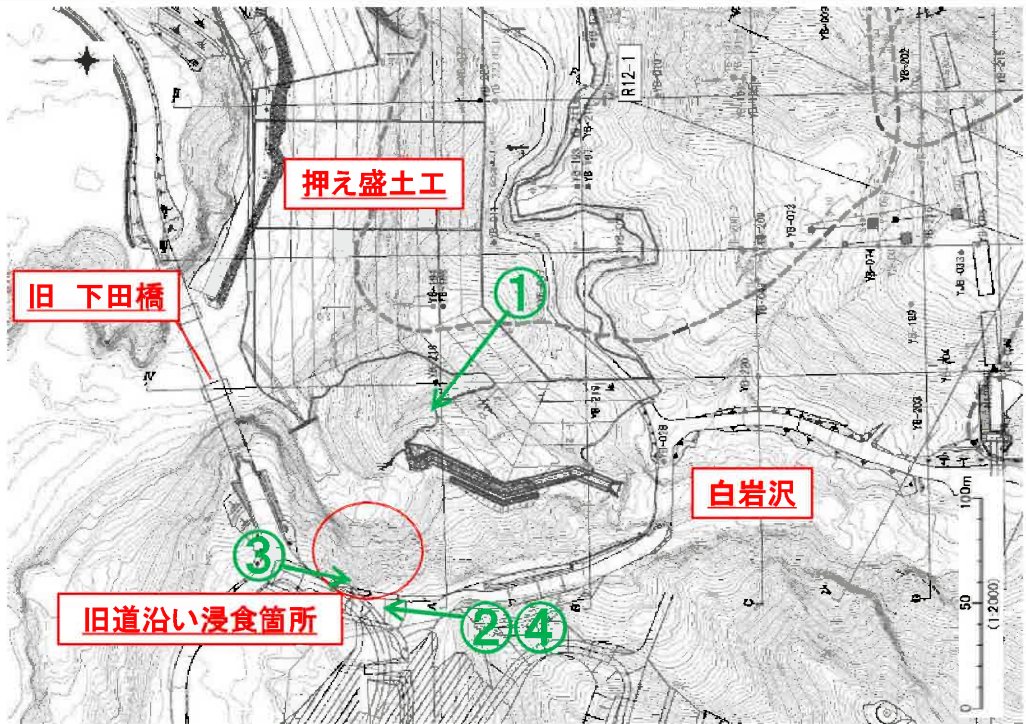
今回は撮影写真なし。

④浸食箇所頭部の状況 撮影日:令和7年5月16日
現地状況 : 水没のため確認不可

令和7年6月

貯水池斜面内踏査チェックリスト 白岩沢左岸浸食箇所

前回点検日	令和7年5月16日	前回確認時貯水位 (9:00時点) (m)	582.41	貯水位前回差 (m)	-12.78
今回点検日	令和7年6月13日	今回確認時貯水位 (9:00時点) (m)	569.63		



位置図



浸食全景状況（撮影日：令和元年7月25日）



浸食全景状況（撮影日：令和7年5月16日）

定点から確認した浸食の経年変化



（撮影日：令和元年10月8日）試験湛水開始時



（撮影日：令和元年12月13日）試験湛水最低水位到達時



（撮影日：令和2年7月15日）

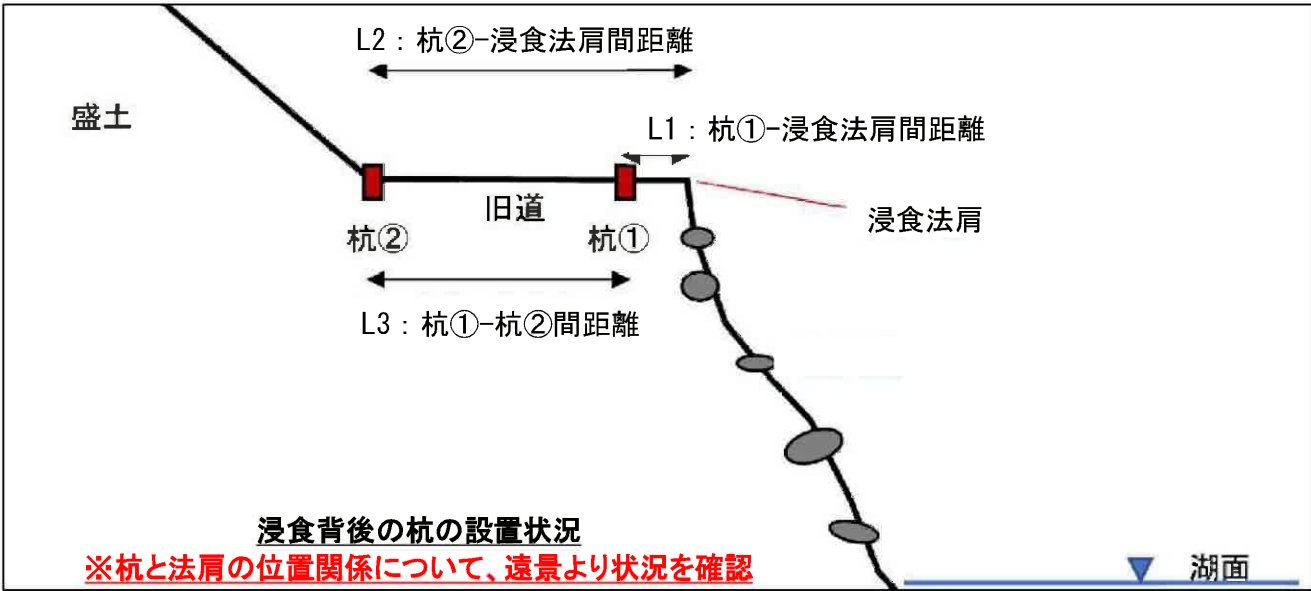


（撮影日：令和3年8月17日）



（撮影日：令和4年7月15日）

対象名	点検箇所	点検項目 ※前回からの拡大の有無	備考
白岩沢左岸	①全景状況（正面）	□浸食の拡大状況（側方、隣接箇所の拡大） 有（前回からの拡大） <input checked="" type="radio"/> 無	浸食の拡大が認められる。
	②浸食背後の路面	□路面の変状、亀裂等の有無 有（前回からの拡大） <input checked="" type="radio"/> 無	—
	③全景状況（沢下流側）	□浸食の拡大状況（側方、隣接斜面への拡大） 有（前回からの拡大） <input checked="" type="radio"/> 無	浸食の拡大が認められる。
	④浸食頭部の状況	□浸食頭部の状況（側方、背後への拡大） 有（前回からの拡大） <input checked="" type="radio"/> 無	浸食の拡大が認められる。





①全景状況(正面) 撮影日:令和7年6月13日
現地状況 : 浸食の拡大が認められる。

今回は撮影写真なし。

②浸食箇所背面の路面



③全景状況(沢下流側) 撮影日:令和7年6月13日
現地状況 : 浸食の拡大が認められる。



④浸食箇所頭部の状況 撮影日:令和7年6月13日
現地状況 : 浸食の拡大が認められる。